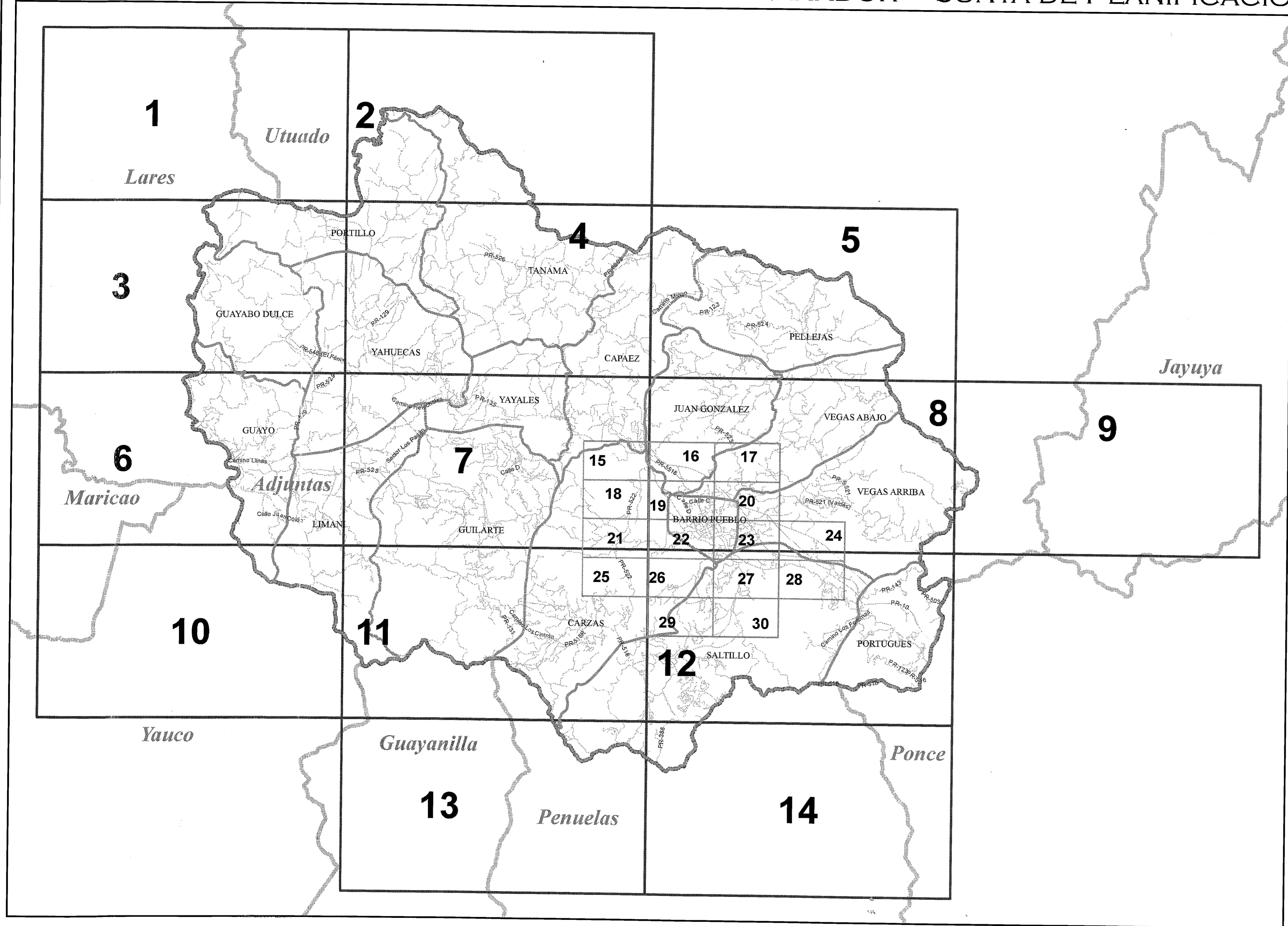


1:50,000

MAPA DE CALIFICACIÓN DEL SUELO
HOJA ÍNDICE



CALIFICACIÓN DEL SUELO

- A-G Agrícola General
 - AD Agrícola General
 - A-P Agrícola Productivo
 - B-Q Bosque
 - C-C Centro Comercial
 - C-I Comercial Intermedio
 - C-L Comercial Liviano
 - CR Conservación de Recursos
 - CR-A Conservación de Recursos Arqueológicos
 - CR-C Conservación de Cuenca
 - CT-I Comercial Turístico Intermedio
 - CT-L Comercial Turístico Liviano
 - DT-G Dotación General
 - DT-P Dotación Parque
 - DTS Dotación Turístico Selectivo
 - IL Industrial Liviano
 - IP Industrial Pesado
 - M A Mejorarse
 - PP Playas Públicas
 - PR Preservación de Recursos
 - R-A Residencial de Alta Densidad
 - RC-M Residencial Comercial Mixto
 - RC-E Residencial Comercial Extensa
 - R-G Rural General
 - R-I Residencial Intermedio
 - RT-A Residencial Turístico Alta Densidad
 - RT-I Residencial Turístico Intermedio
 - R-ZH Residencial Zona Histórica
 - SH Sitios Históricos
 - UR Terrenos Urbanizables
 - ZE Zona Escolar
-
- ◊ Zona del Corredor Ecológico
 - B-1 Bosque de Interiores
 - CR-1 Conservación de Recursos 1
 - CR-2 Conservación de Recursos 2
 - CR-3 Conservación de Cuenca
 - RE Ruta Escénica
-
- Zonificación Especial de Castañer
 - ZCR-1 Zona de Conservación de Recursos 1
 - ZCR-2 Zona de Conservación de Recursos 2
 - ZDA-1 Zona de Desarrollo Agrícola 1
 - ZDA-2 Zona de Desarrollo Agrícola 2

CLASIFICACIÓN DEL SUELO

- SRC Suelo Rústico Común
- SREP Suelo Rústico Especialmente Protegido
- SU Suelo Urbano
- SUNP Suelo Urbano No Programado
- SUP Suelo Urbano Programable

Leyenda

- Límite Municipal de Adjuntas
- Barrios de Adjuntas
- Cuadrícula 1:2000
- Cuadrícula 1:10000


Zonas Inundables: Prevalcerán los mapas de la FEMA de Áreas Especiales de Riesgos a Inundación adoptados por la JPPR.

CERTIFICACIÓN
ADOPTADO POR LA JUNTA DE PLANIFICACIÓN DE PUERTO RICO


Loida Soto Nogueras
LOIDA SOTO NOGUERAS
SECRETARIA

10 MAY 2011
VIGENCIA

JP-PT-34-4
RESOLUCIÓN NÚMERO



**MUNICIPIO DE ADJUNTAS
PLAN DE ORDENACIÓN TERRITORIAL**



CERTIFICACIÓN
MUNICIPIO DE ADJUNTAS

4-Mayo-2011
FECHA

Raimundo M.
ALCALDE

Wanda A. Torres Baracente
SECRETARIA(A) ASAMBLEA MUNICIPAL

Wanda A. Torres Baracente
PRESIDENTE ASAMBLEA MUNICIPAL

RECIBIDO
Unidad de Radicaciones
19 APR 2011
RADICADO
JUNTA DE PLANIFICACION